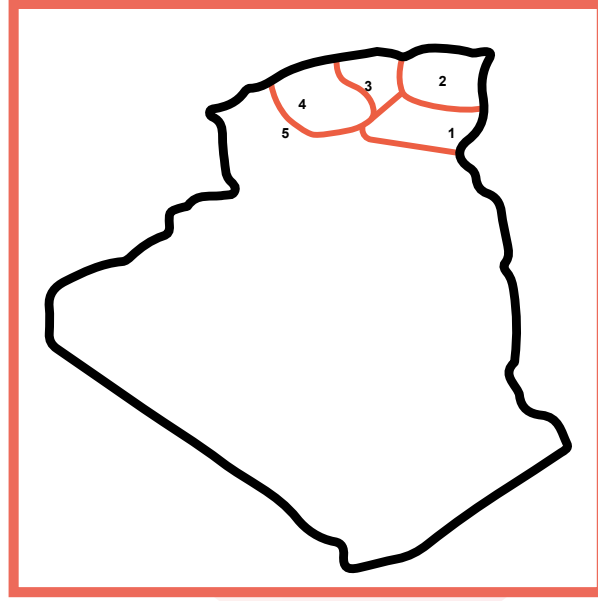


أهم الخرائط

الوحدة الثانية الجزائر بين 1945-1989

المناطق العسكرية 1954



1- المنطقة الأولى - الأوراس - بقيادة مصطفى بن بولعيد

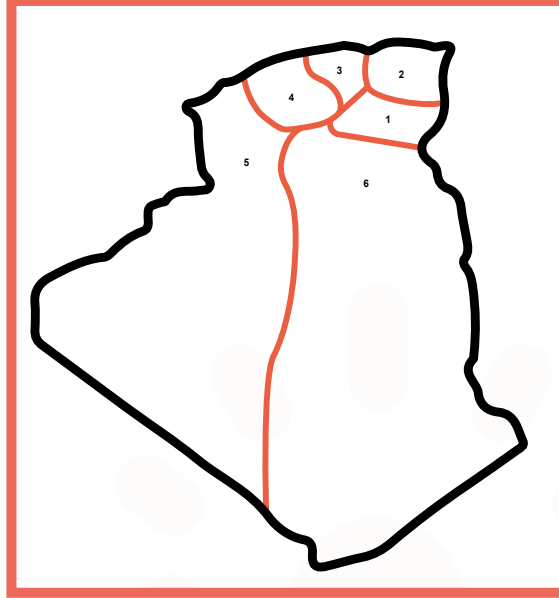
2- المنطقة الثانية - الشمال القسنطيني- بقيادة ديدوش مراد

3- المنطقة الثالثة -منطقة القبائل- بقيادة كريم بلقاسم

4- المنطقة الرابعة - الجزائر و ضواحيها - بقيادة رابح بيطاط

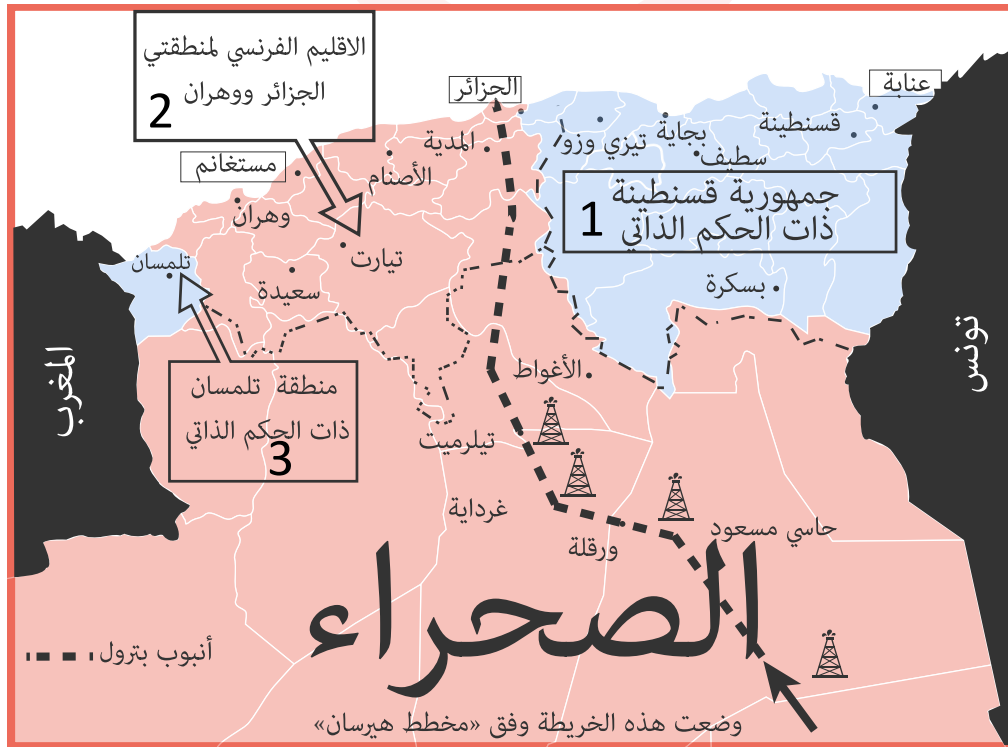
5- المنطقة الخامسة - الغرب الجزائري- بقيادة العربي بن مهيدي

التقسيم الإداري وفقا لمؤتمر الصومام 1956



6- المنطقة السادسة – الصحراء- بقيادة سي الحواس

مشروع هرسان



وضعت هذه الخريطة وفق «مخطط هرسان»
مخطط هرسان وفيها تحتفظ فرنسا بالصحراء والغرب الجزائري
ومنح تلمسان والولايات الشرقية الحكم الذاتي

1- جمهورية قسنطينة ذات حكم ذاتي

2- الاقليم الفرنسي لمنطقة الجزائر و وهران

3- منطقة تلمسان ذات حكم ذاتي